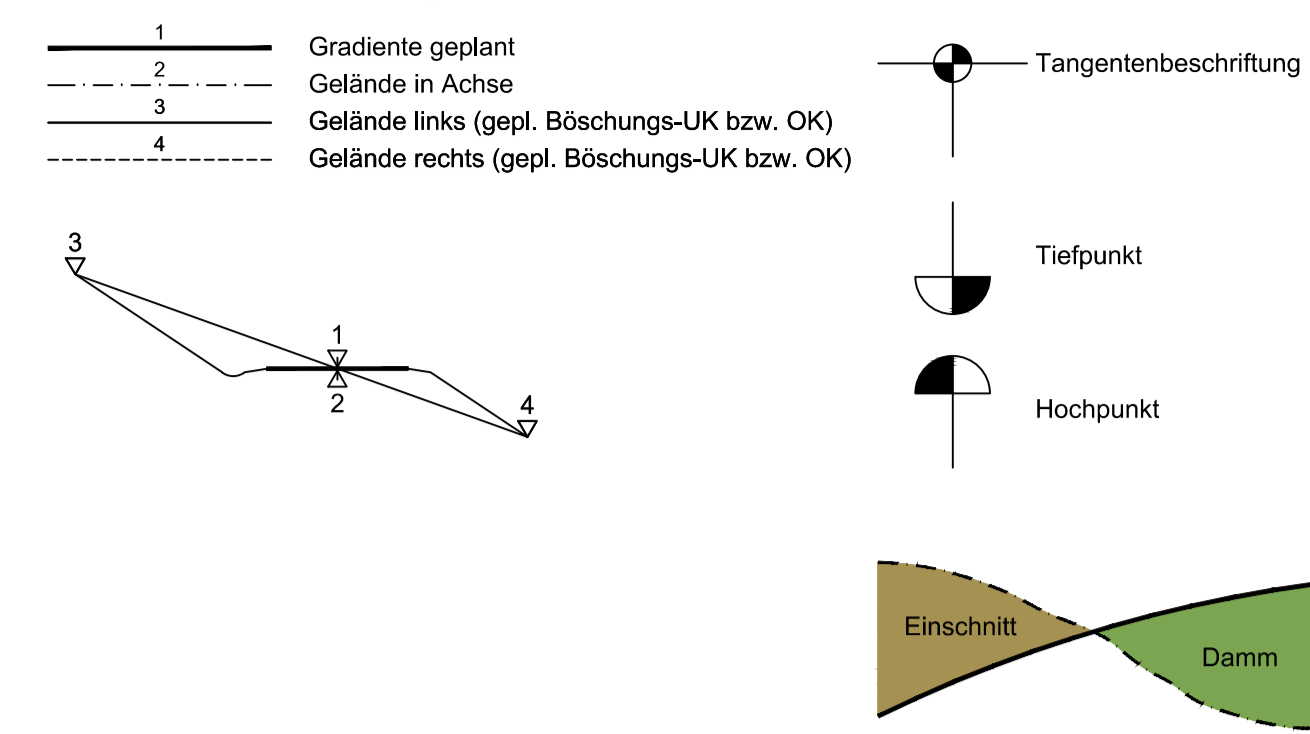


Zeichenerklärung



Beginn der Baustrecke
Bau-km 4+055,80

Ende der Baustrecke
Bau-km 4+153,943

TS= 220.390 m
KM= 4+055.800

H= -6000.000 m
T= 25.500 m
f= -0.054 m
TS= 220.195 m
KM= 4+083.682

TS= 219.106 m
KM= 4+153.943

S=0.700 %
L=27.882 m

S=1.550 %
L=70.261 m

Rampe B 22 - Nürnberg

Rfb. Nürnberg ▶

B 22 ▶

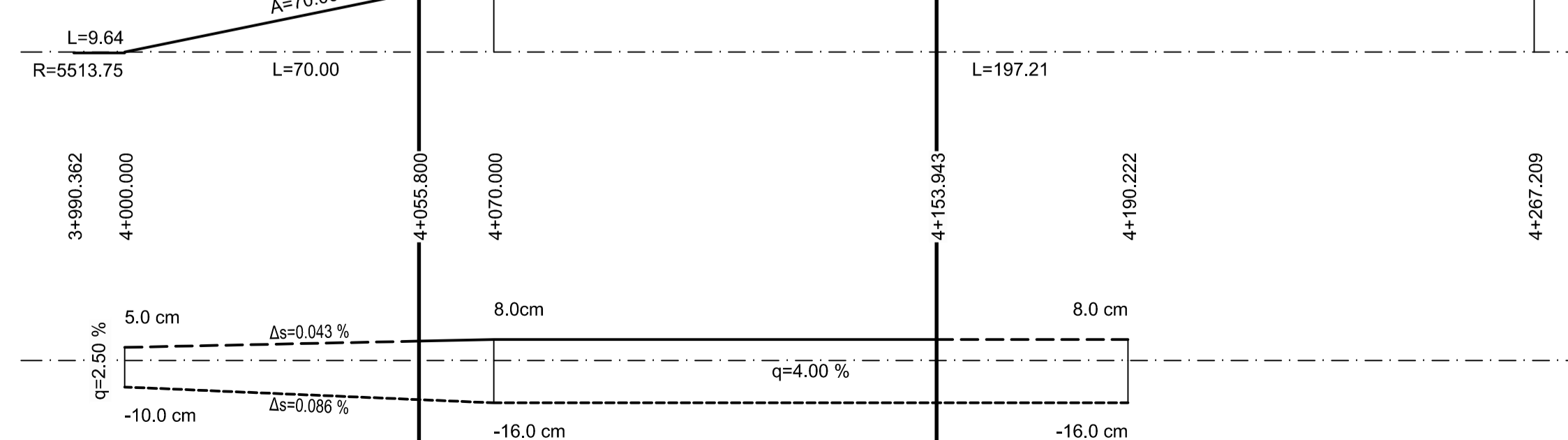
M = 1:1000/100
NN 200.00

Gradiente ①	220.403	220.453	220.447	220.390	220.390	220.181	220.140	219.935	219.632	219.322	219.106	219.024	218.733	218.569	218.414	218.106	217.797	217.488	217.377	
Gelände ②	219.660	219.698	219.751	219.511	219.299	219.371	219.396	219.392	219.567	219.263	221.331	222.263	223.970	224.300	224.540	224.742	224.808	224.664	224.617	217.377
Station	90.362	0.000	20.000	40.000	55.800	60.000	80.000	83.682	0.000	20.000	40.000	53.943	60.000	80.000	90.222	0.000	20.000	40.000	60.000	67.209

Bau-km 4+000 4+100 4+200

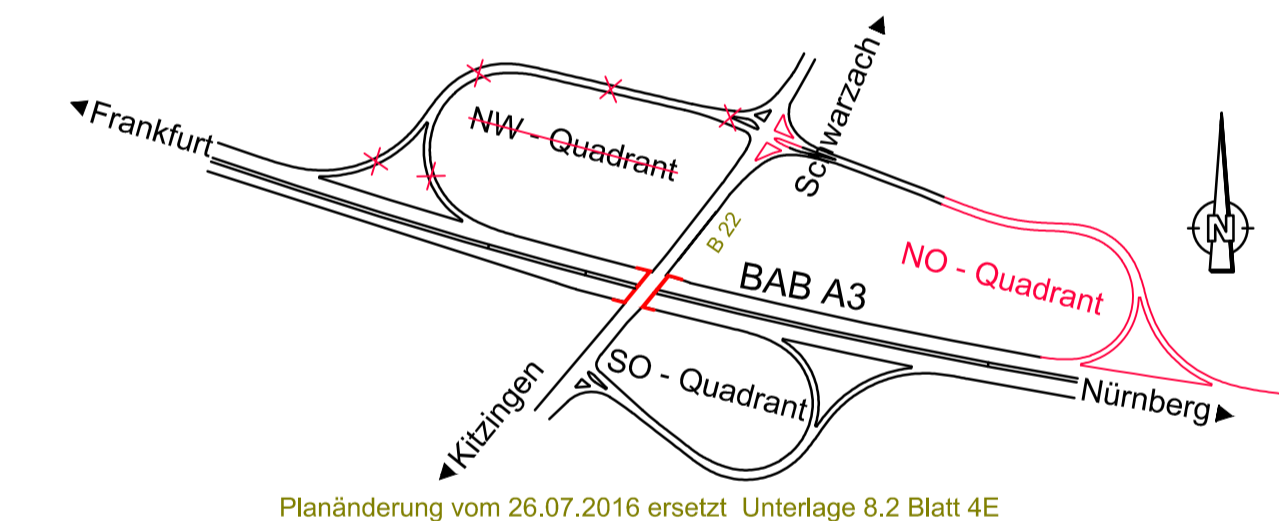
Rechtskurve
Krümmungsband
Maßstab = 100/R (cm)
Linkskurve

Querneigungsband
auf 2.00 m / 4.00 m bezogen
rechter Rand
linker Rand



abhängig von BAB

abhängig von Rampe B 22 - Nürnberg



Planänderung vom 26.07.2016 ersetzt Unterlage 8.2 Blatt 4E

Nr.	Art der Änderung	Datum	Name
1	Symbolbild von NW-Quadrant in NO-Quadrant	21.03.14	Köder
3	Umstufung St 2271 zu B22	26.07.16	Ernst

Entwurfsbearbeitung:		Datum	Zeichen
bearbeitet		26.07.2016	erc
gezeichnet		26.07.2016	was
geprüft		26.07.2016	lis
München, den		26.07.2016	<i>Mün</i>

Freistaat Bayern Autobahndirektion Nordbayern		Unterlage	8.2
Flaschenhofstraße 55, 90402 Nürnberg TEL: 09114621-01, FAX: 09114621-356, E-MAIL: poststelle@abdnrb.bayern.de		Blatt Nr.	4EEE
Planfeststellung		bearbeitet Gz:	
BAB A3 Frankfurt - Nürnberg		gezeichnet Gz:	
östlich Mainbrücke Dettelbach - westlich AS Wiesentheid		geprüft Gz: 412	Juli 2016 Lösch
6-streifiger Ausbau von Bau-km 306+200 bis Bau-km 318+582,953		geprüft Gz: 412	Sept. 2015 Lösch
Höhenplan AS Kitzingen / Schwarzbach SO-Quadrant Rampe Frankfurt - B 22		Maßstab 1 : 1.000 / 100	
Aufgestellt: Nürnberg, den 29.07.2011 / 07.11.2014 / 26.07.2016 Autobahndirektion Nordbayern		Kaiser, Baudirektor	
Projekt: D0000231		Datei: 08_24 Höhenplan AS KT S04-001 Rampe.plt	

Dieser(n) Unterlage(n) Plan oder ohne vorherige Genehmigung des Erstellers nicht veröffentlicht, vervielfältigt oder geändert. Nach für ein anderes Bauvorhaben genutzt werden, ist für alle, die aus dem Planprojekt übernommen sind.